



# AUVILLERS-LES-FORGES



## AUVILLERS-LES-FORGES

### 🚩 Carte des « bâtiments agricoles » :

4 exploitations ont leur siège sur la commune et 3 exploitations extérieures utilisent des bâtiments sur le territoire (dont une exploitation inconnue et non rencontrée).

Ce sont toutes les 7 des exploitations d'élevage, dont 3 relevant du régime des ICPE (distance d'éloignement de 100 mètres) et 4 soumises au RSD (distance de 50 mètres).

Elles sont réparties sur les 2 villages qui forment la commune ainsi que sur des écarts et sont plus nombreuses sur le village d'Auvillers.

Au total, ce sont 6 exploitations qui ont un site d'élevage implanté au contact direct de l'urbanisation :

- 🚩 3 exploitations possèdent au moins un autre site principal sur une autre commune (EARL DE LA FORGE, EARL TOMBEUR et SCEA DU BASIGNY),
- 🚩 1 exploitation n'a qu'un seul site au contact de l'urbanisation (GAEC DU BEL AIR),
- 🚩 l'EARL DES MAPAILLES est composée d'un site dans l'urbanisation et d'un autre en périphérie du village,
- 🚩 l'exploitation de DECQ Lilian avec un site implanté au contact de l'urbanisation sur le village de Mon Idée (sans avoir l'information s'il utilise un autre site).




Une exploitation (EARL DES MAPAILLES) a fait connaître un projet de développement de son site en périphérie du village et un projet de logement de fonction.







Ces projets agricoles sont ajoutés pour être pris en compte et les parcelles attenantes aux bâtiments d'élevage et/ou importantes pour le fonctionnement des exploitations sont identifiées.

---

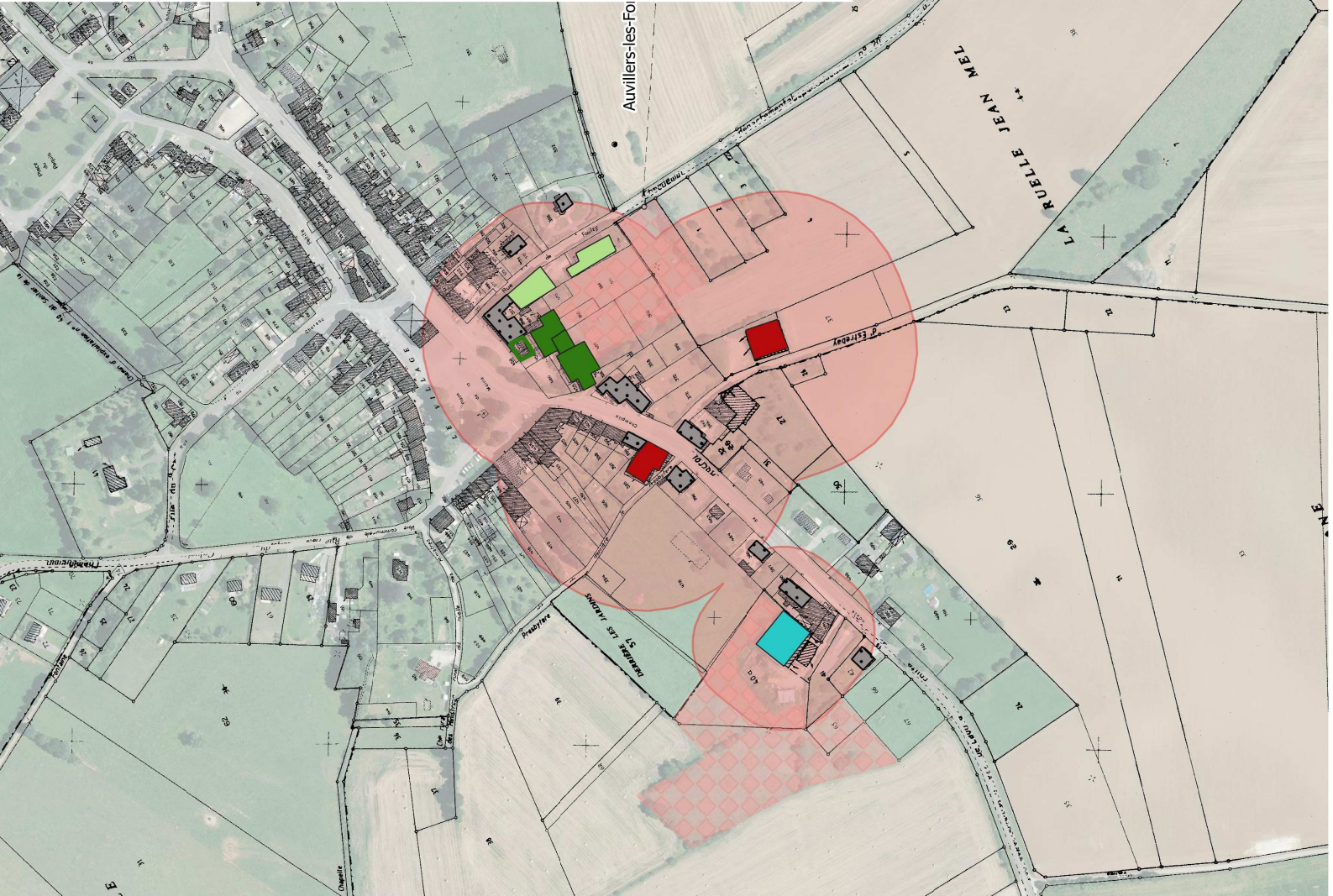
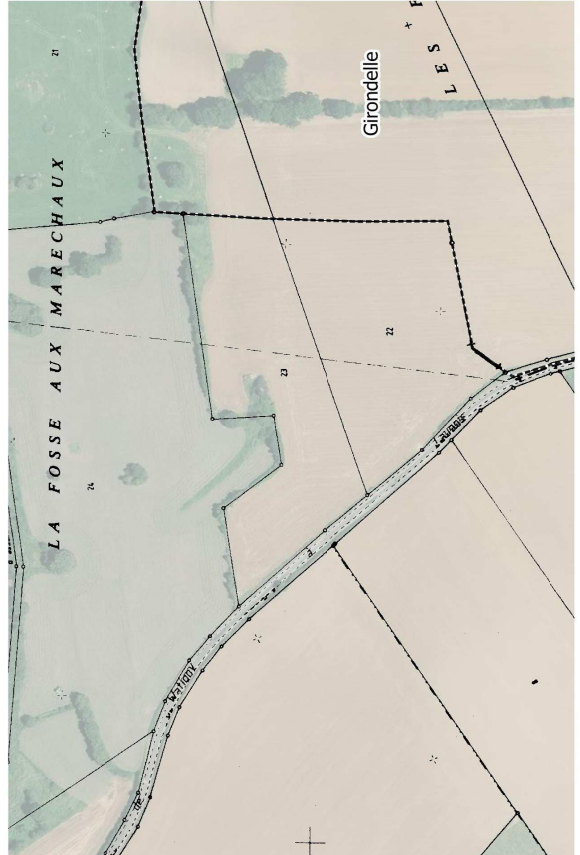
### Recommandations en plus de celles concernant les 18 communes (Cf. introduction) :

- 🚩 Eviter l'extension de l'urbanisation en direction du site de développement de l'EARL DES MAPAILLES,
- 🚩 Eviter d'accentuer l'urbanisation aux abords du site d'exploitation du GAEC DU BEL AIR,
- 🚩 Les bâtiments insérés dans le village d'Auvillers, localisés sur le front de rue, pourront être classés en zone d'urbanisation,
- 🚩 Les bâtiments insérés dans le village d'Auvillers, implantés à l'arrière du front bâti, sont à privilégier dans un classement en zone agricole.








-  Périmètre de réciprocité autour des installations agricoles
-  Périmètre de réciprocité autour des zones de développement
-  Pâture attenante
-  Bâtiment agricole
-  Zone de développement de l'exploitation
-  Maison d'exploitant
-  Bâti Tiers



- Exploitations :
- 
  - 
  - 
  - 
  - 
  - 

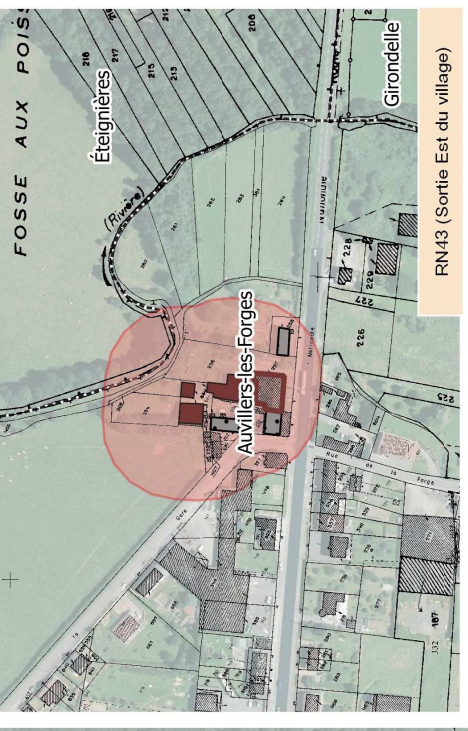
-  EPCI
-  Communes



-  Périmètre de réciprocity autour des installations agricoles
-  Périmètre de réciprocity autour des zones de développement
-  Pâturage attenante
-  Bâtiment agricole
-  Zone de développement de l'exploitation
-  Maison d'exploitant
-  Bâti Tiers

- Exploitations :
- 
  - 
  - 
  - 
  - 
  - 
  - 

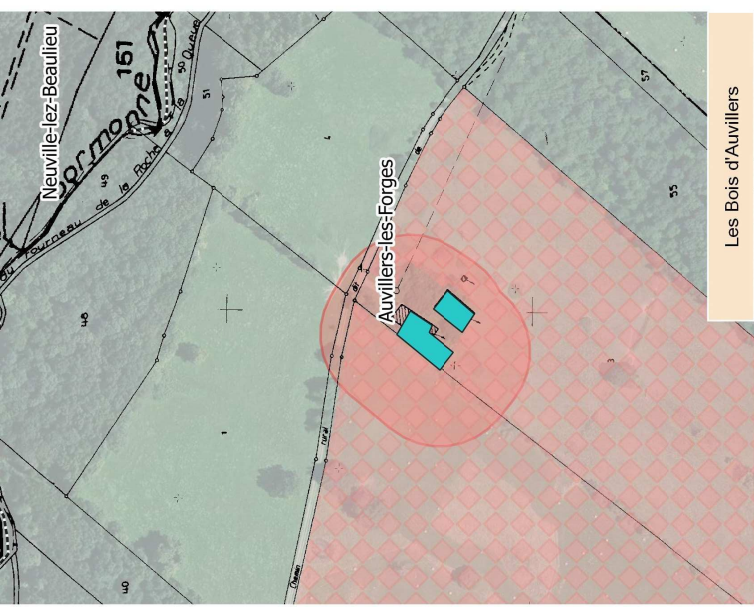
-  EPCI
-  Communes



RN43 (Sortie Est du village)



Mon Idée



Les Bois d'Auvillers



Les Dorés