REGNIOWEZ

REGNIOWEZ

Carte des « bâtiments agricoles » :

10 exploitations ont leur siège sur la commune et 2 exploitations extérieures utilisent des bâtiments sur le territoire.

Ce sont toutes les 12 des exploitations d'élevage, dont 4 relevant du régime des ICPE (distance d'éloignement de 100 mètres), 6 soumises au RSD (distance de 50 mètres) et 2 exploitations soumises aux 2 régimes règlementaires du fait de 2 ateliers d'élevage distincts (BRULIN Jean-Marc et EARL DES JONQUILLES).
Elles sont réparties sur l'ensemble du territoire, aussi bien dans le village que sur des écarts.

Au total, 7 exploitations ont un site d'élevage implanté au contact direct de l'urbanisation :

- 3 exploitations possèdent un autre site principal ou de développement à l'extérieur du village (CORDEWENER Alain, CORDEWENER Michel et DEVILLEZ Christophe),
- 4 exploitations, implantées sur des écarts, ont leur site unique ou principal au contact de l'urbanisation (BRULIN Jean-Marc, EARL DES JONQUILLES, DESPREZ Gladys et EARL HOLLERTT),

4 exploitations ont fait connaître un secteur de développement sur leur site à l'extérieur du village : CORDEWENER Alain, CORDEWENER Michel, DEVILLEZ Christophe (2 secteurs identifiés dont 1 sur un nouveau site) et BRULIN Jean-Marc.

Ces secteurs de développement sont ajoutés pour être pris en compte et les pâtures attenantes aux bâtiments d'élevage et importantes pour le fonctionnement des exploitations sont identifiées.

Recommandations en plus de celles concernant les 18 communes (Cf. introduction) :

- Eviter d'accentuer l'urbanisation sur les écarts où sont implantées des exploitations agricoles.

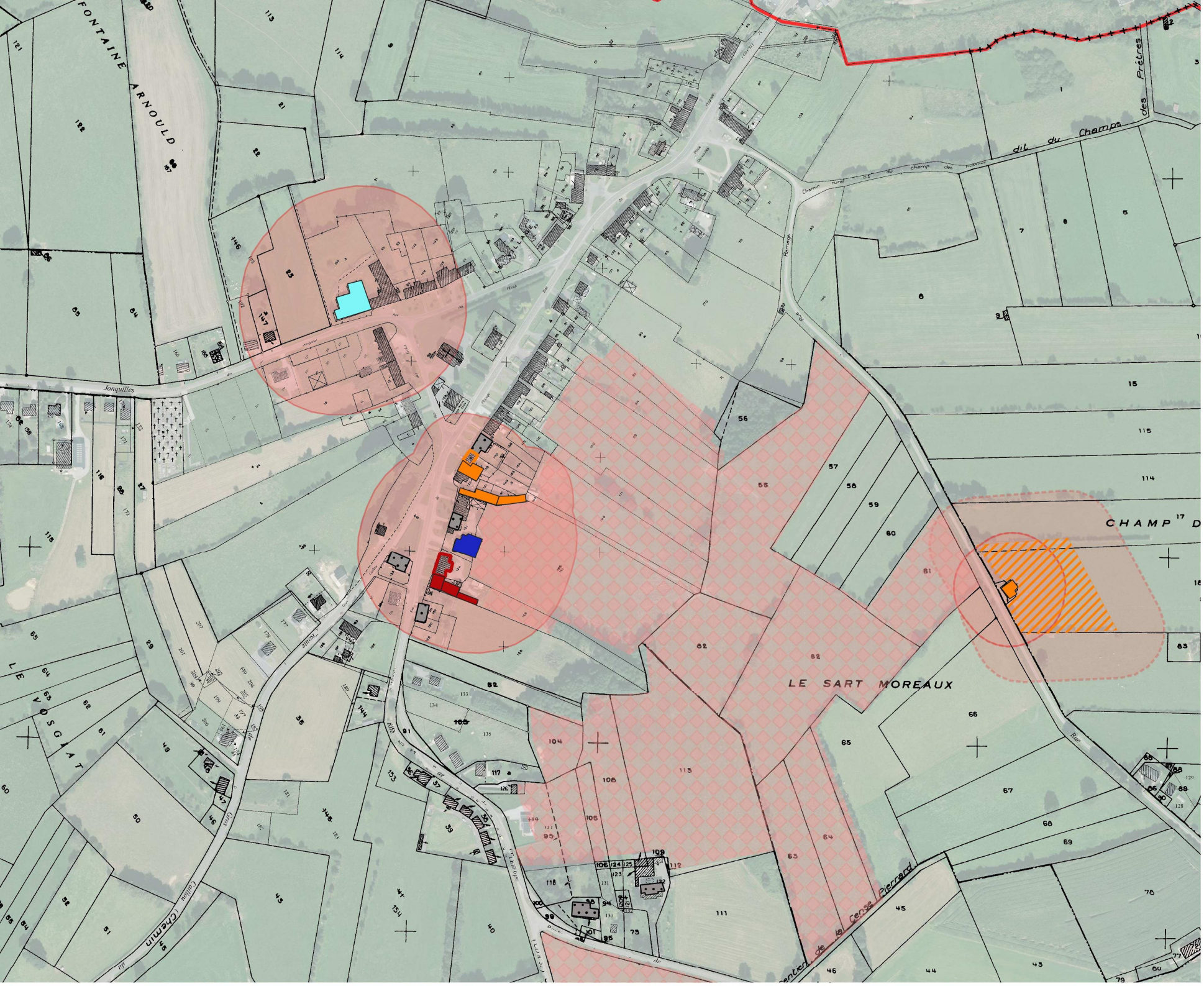

AGRICULTURES & TERRITOIRES
CHAMBRE D'AGRICULTURE ARDENNES

ARDENNES THIÉRACHE

PLUi
Ardennes Thiérache

- Diagnostic agricole -

Carte des bâtiments agricoles

REGNIOWEZ

Zoom 1: Village

- Périmètre de réciprocité autour des installations agricoles
- Périmètre de réciprocité autour des zones de développement
- Pâture attenante
- Bâtiment agricole
- Zone de développement de l'exploitation
- Maison d'exploitant
- Bâti Tiers

Exploitations :

- EPCI
- Communes

BDPARCELLAIRE® ©IGN - 2016,
BDORTHO® ©IGN - 2019.

0 35 70 m

Oct. 2020

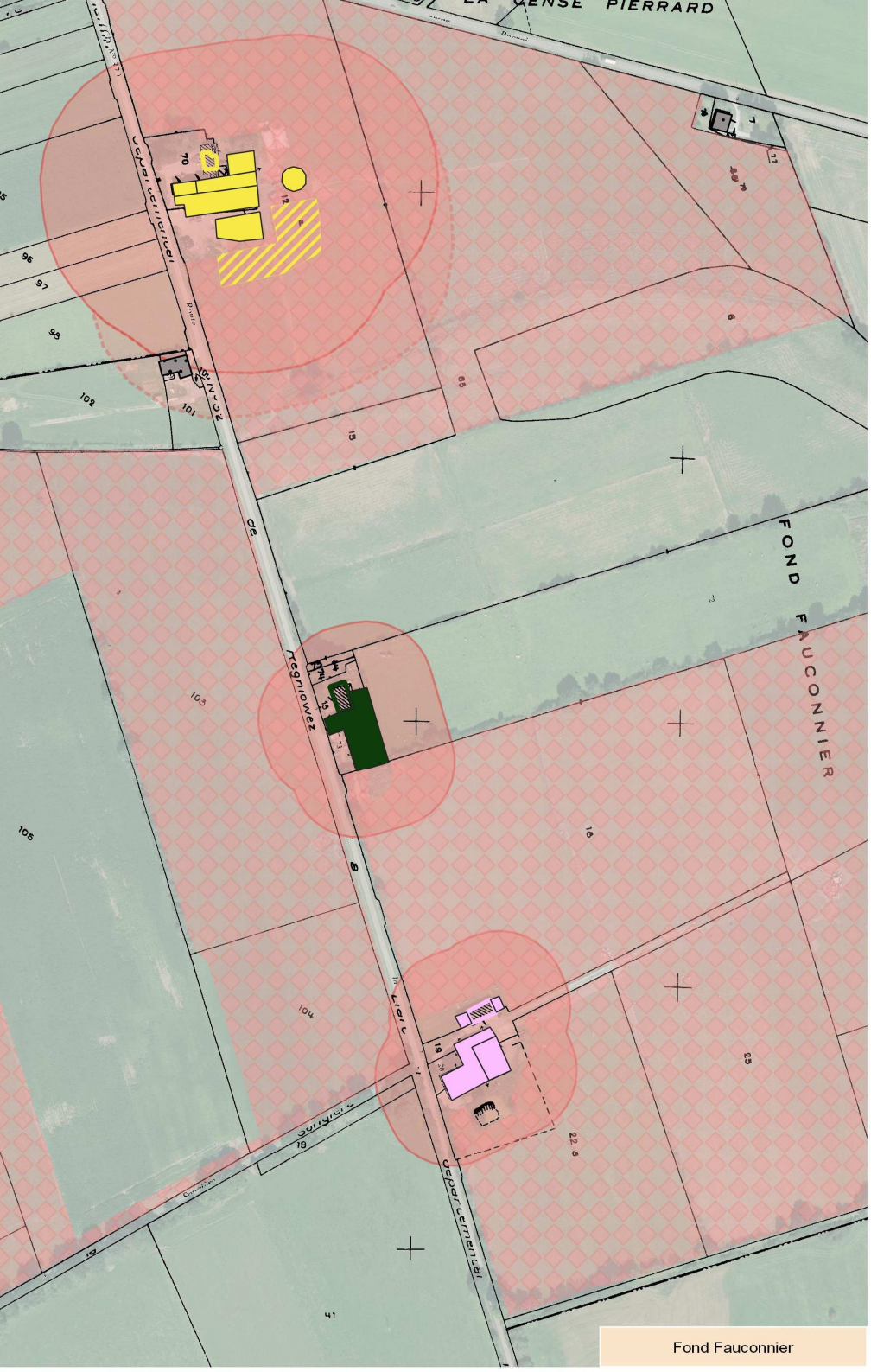

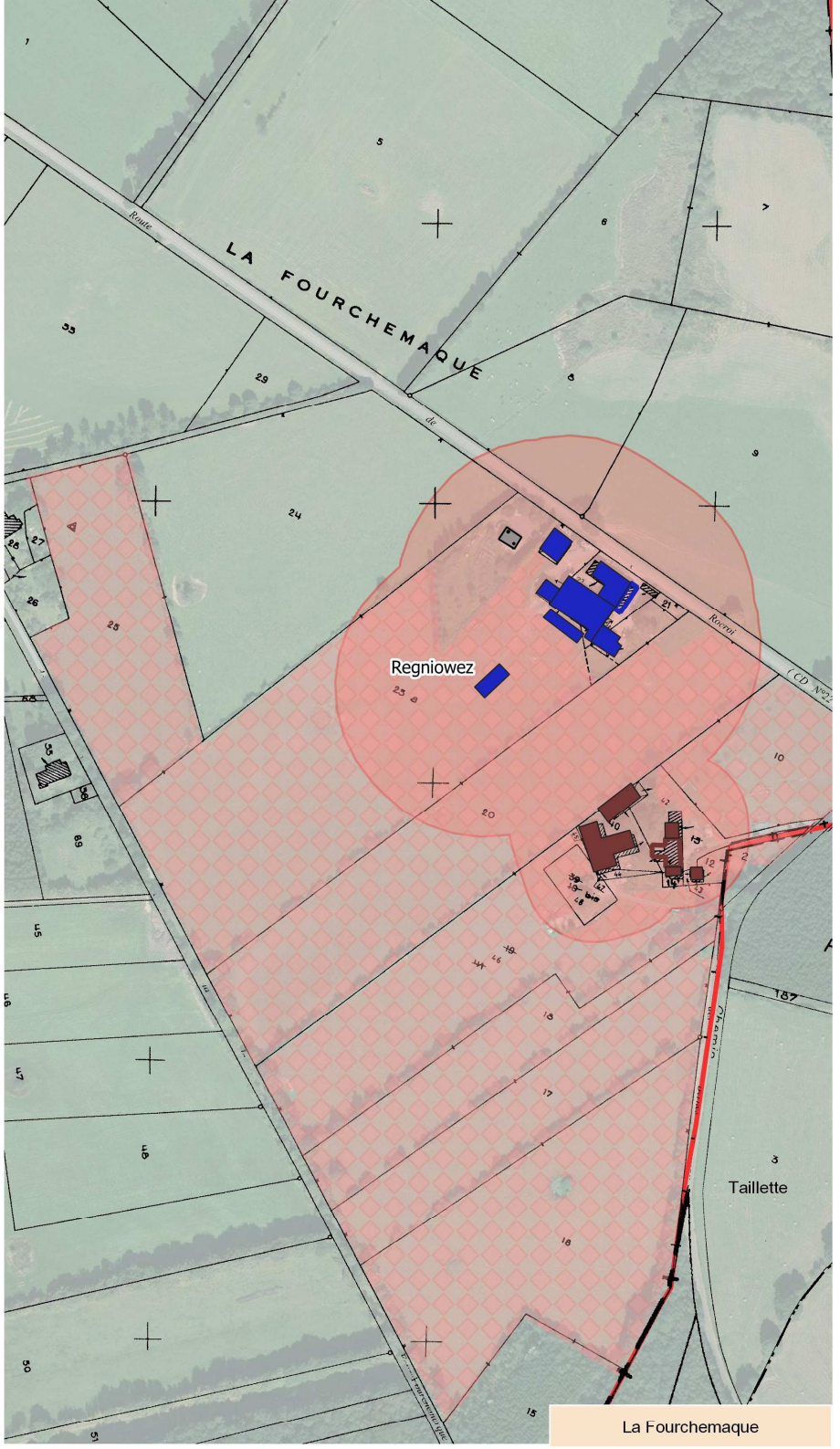

AGRICULTURES & TERRITOIRES
CHAMBRE D'AGRICULTURE ARDENNES

ARDENNES THIÉRACHE

PLUi
Ardennes Thiérache
- - - - - -
- Diagnostic agricole -

Carte des bâtiments agricoles

REGNIOWEZ

Zoom 2:
Ecarts Sud-Est

Périmètre de réciprocité autour des installations agricoles

Périmètre de réciprocité autour des zones de développement

Pâture attenante

Bâtiment agricole

Zone de développement de l'exploitation

Maison d'exploitant

Bâti Tiers

Exploitations :

EPCI

Communes

BDPARCELLAIRE® ©IGN - 2016,
BDORTHO® ©IGN - 2019.

0 35 70 m

Oct. 2020

La Loge Rosette

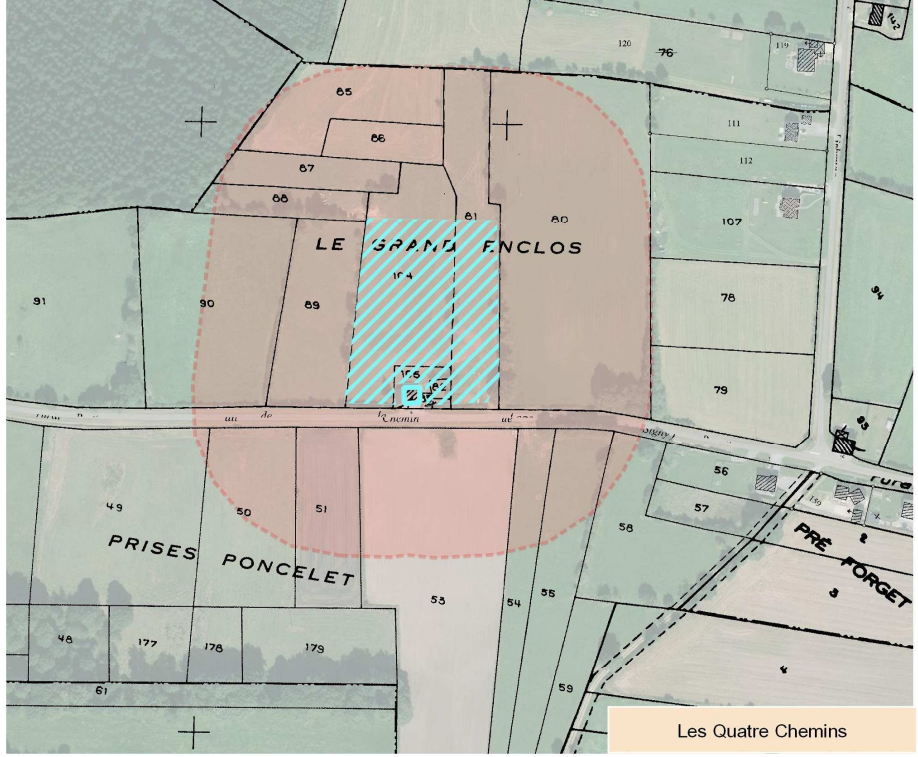

Les Quatre Chemins

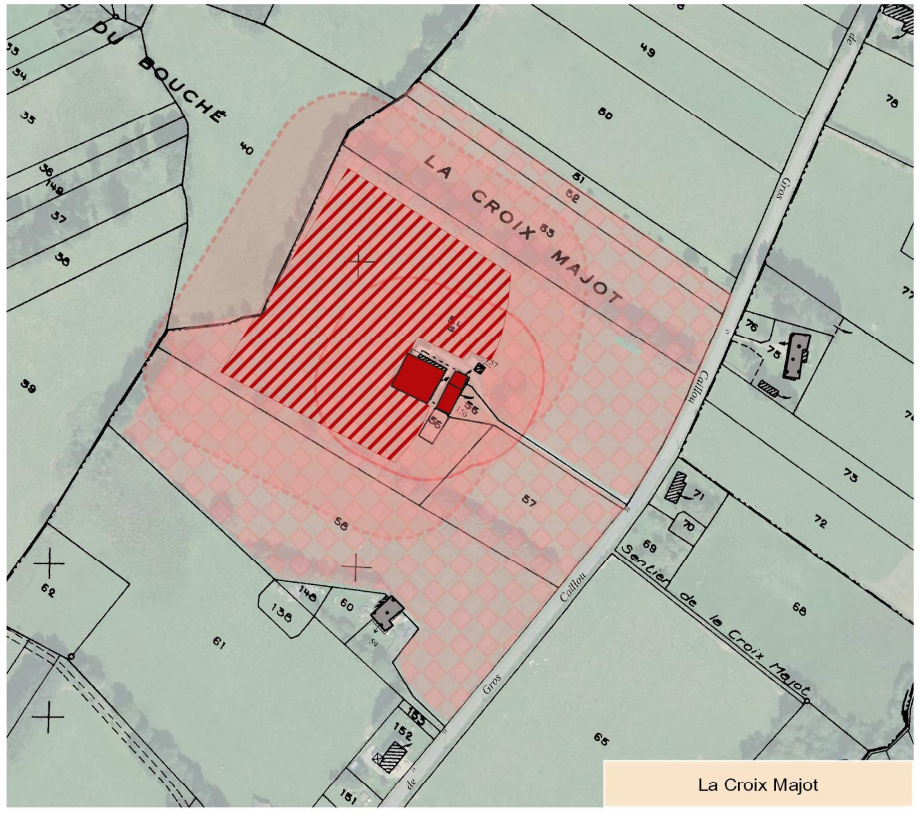

La Croix Majot

AGRICULTURES & TERRITOIRES
CHAMBRE D'AGRICULTURE ARDENNES

ARDENNES THIÉRACHE

PLUi
Ardennes Thiérache
- - - - - -
- Diagnostic agricole -

Carte des bâtiments agricoles

REGNIOWEZ

Zoom 3:
Ecarts Ouest

- Périmètre de réciprocité autour des installations agricoles
- Périmètre de réciprocité autour des zones de développement
- Pâture attenante
- Bâtiment agricole
- Zone de développement de l'exploitation
- Maison d'exploitant
- Bâti Tiers

Exploitations :

- EPCI
- Communes

BDPARCELLAIRE® ©IGN - 2016,
BDORTHO® ©IGN - 2019.

0 35 70 m

Oct. 2020

La Songière

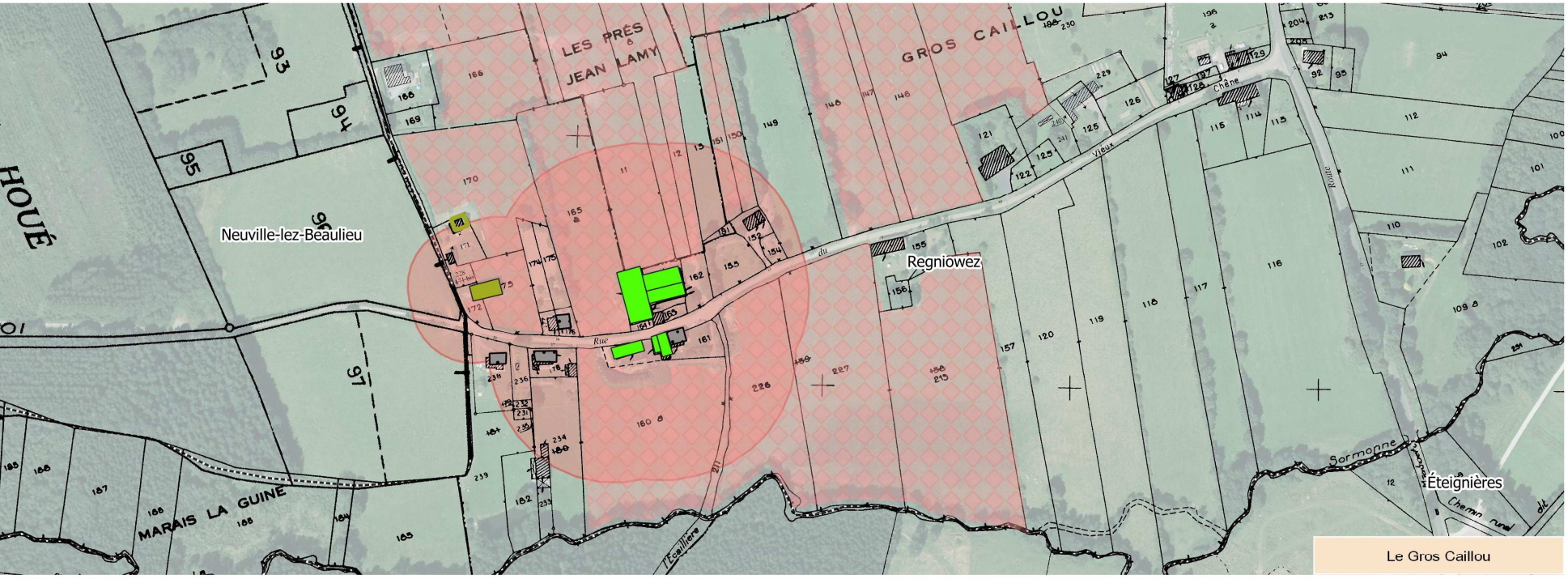

Le Gros Caillou

AGRICULTURES & TERRITOIRES
CHAMBRE D'AGRICULTURE ARDENNES

ARDENNES THIÉRACHE

PLUi
Ardennes Thiérache
- - - - - -
- Diagnostic agricole -

Carte des bâtiments agricoles

REGNIOWEZ

Zoom 4:
Ecarts Sud

Périmètre de réciprocité autour des installations agricoles

Périmètre de réciprocité autour des zones de développement

Pâture attenante

Bâtiment agricole

Zone de développement de l'exploitation

Maison d'exploitant

Bâti Tiers

Exploitations :

EPCI

Communes

BDPARCELLAIRE® ©IGN - 2016,
BDORTHO® ©IGN - 2019.

0 35 70 m

Oct. 2020