



CHAPPES



CHAPPES

4 sièges d'exploitations agricoles

A l'intérieur de l'urbanisation

- 1 site

En périphérie

- 2 sites

A l'extérieur de l'urbanisation

- 2 sites

4 exploitations d'élevage

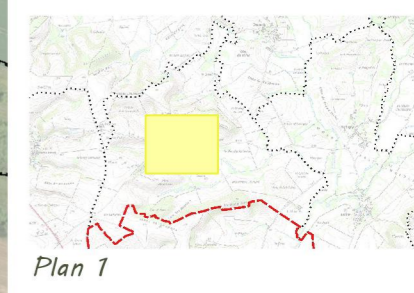
2 soumises au régime des ICPE

2 soumises au RSD

L'exploitation 08102_04 est une unité de méthanisation.

Diagnostic agricole

Chappes



Carte des sites agricoles

Périmètre de réciprocité
autour des sites agricoles

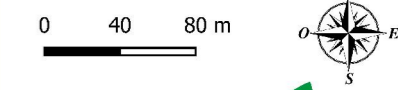
Statut réglementaire
de l'exploitation :

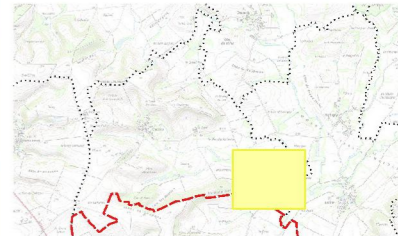
- RSD (50m)
- ICPE (100m)



■ Communauté de communes
■ Communes

BDORTHO® ©IGN - 2020
BDPARCELLAIRE® ©IGN - 2020



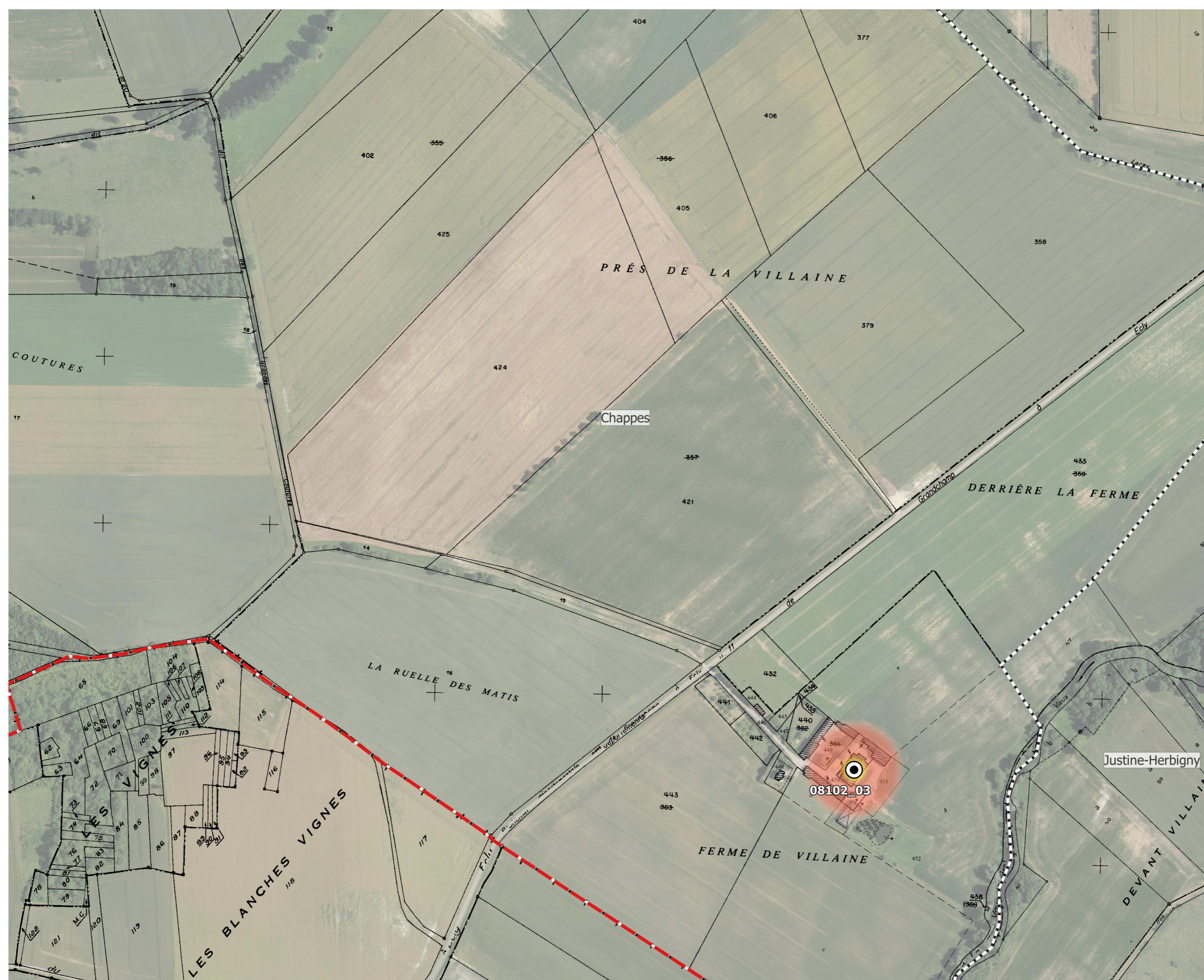


Plan 2

Périmètre de réciprocité
autour des sites agricoles

Statut réglementaire
de l'exploitation :

● RSD (50m)



■ Communauté de communes
▤ Communes

BDORTHO® ©IGN - 2020
BDPARCELLAIRE® ©IGN - 2020

0 40 80 m

