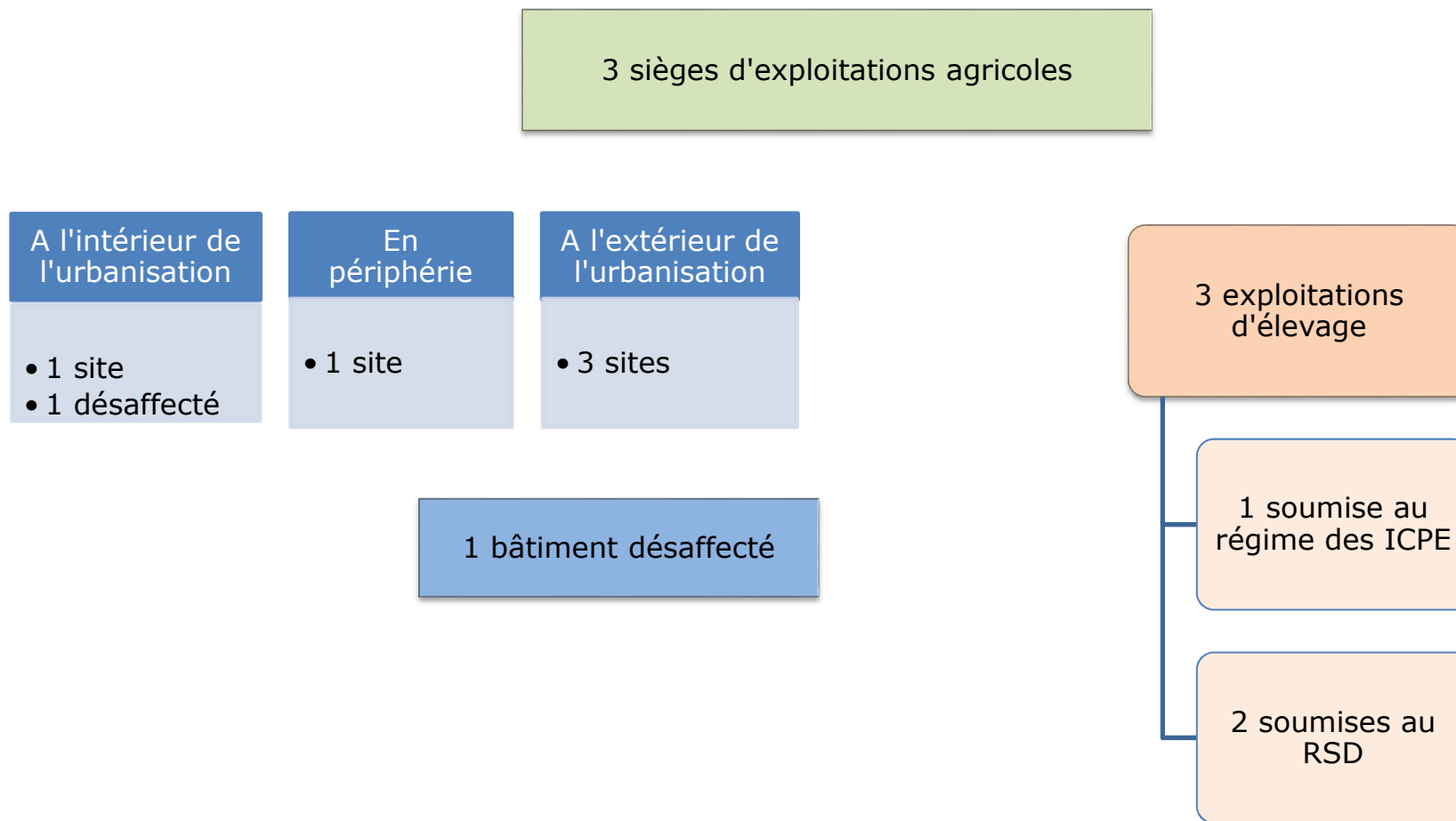




FAISSAULT

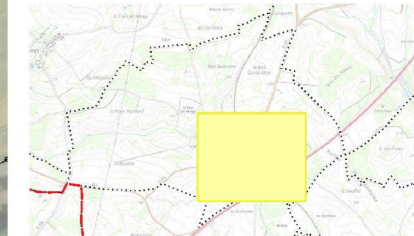


FAISSAULT



Diagnostic agricole

Faissault



Plan 1

Carte des sites agricoles

Périmètre de réciprocité
autour des sites agricoles

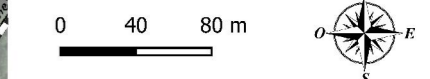
Statut réglementaire
de l'exploitation :

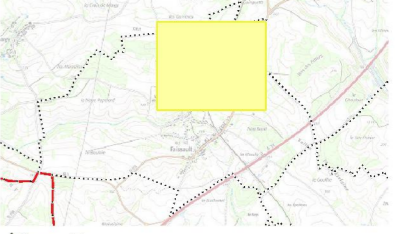
- RSD (50m)
- ICPE (100m)
- Bâtiment désaffecté



- Communauté de communes
- Communes

BDORTHO® ©IGN - 2020
BDPARCELLAIRE® ©IGN - 2020





Plan 2

Périmètre de réciprocité
autour des sites agricoles

Statut réglementaire
de l'exploitation :

● RSD (50m)



Communauté de communes

Communes

BDORTHO® ©IGN - 2020
BDPARCELLAIRE® ©IGN - 2020

0 40 80 m

